





## LEGENDA

- |   |  |
|---|--|
|  | Limite area in disponibilità                               |
|  | Limite area richiesta in autorizzazione                    |
|  | Limite area di coltivazione richiesto in autorizzazione    |
|  | Profilo allo stato di fatto (dicembre 2023)                |
|  | Profilo al termine del 5° anno richiesto in autorizzazione |
|   | Cubatura utile all'ottenimento dello stato al 5° anno      |

**Materiale lapideo di varia pezzatura da asportare per reimpiego commerciale**

**Materiale detritico**

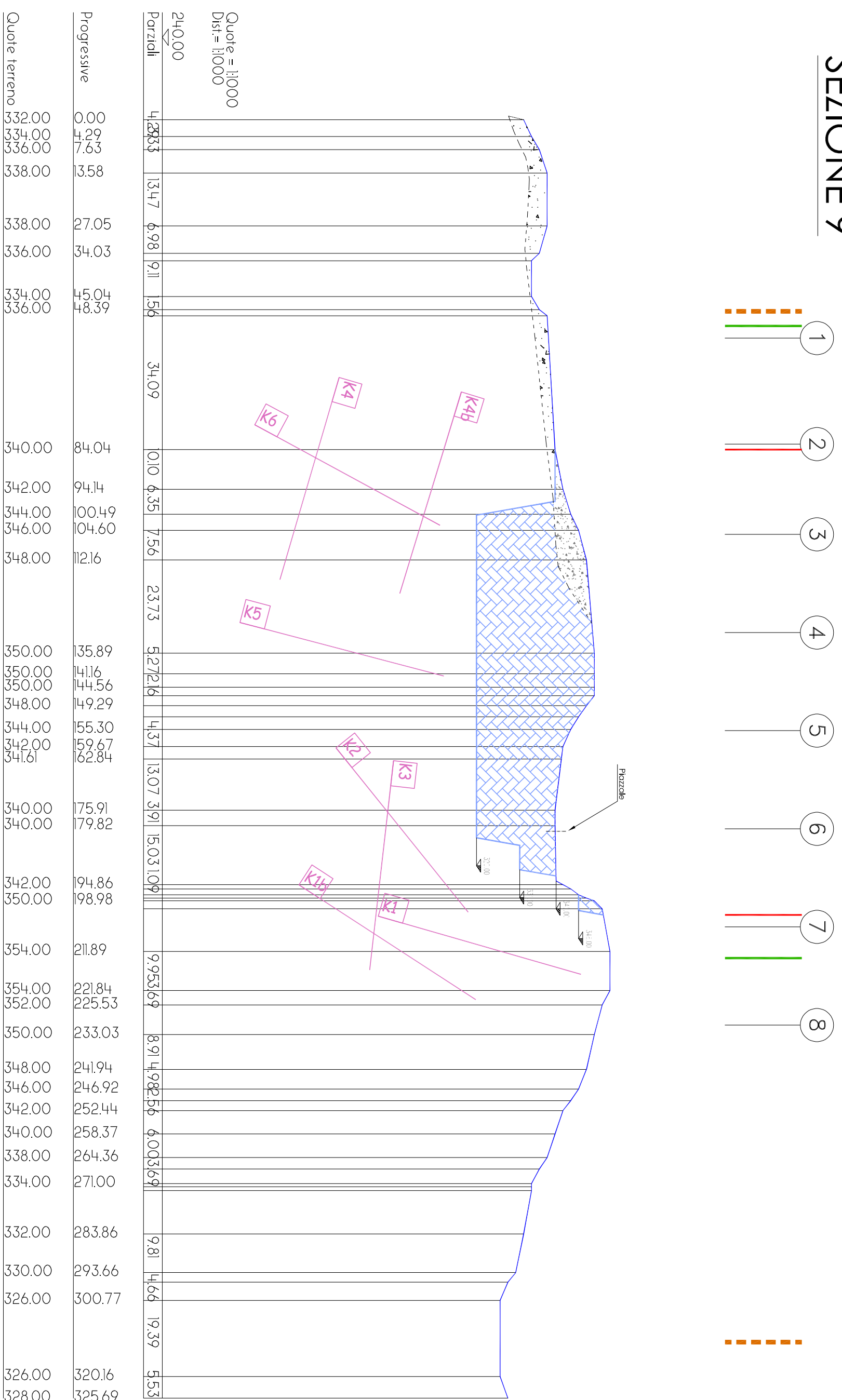
## LITOLOGIA ALLO STATO ATTUALE

Substrato roccioso

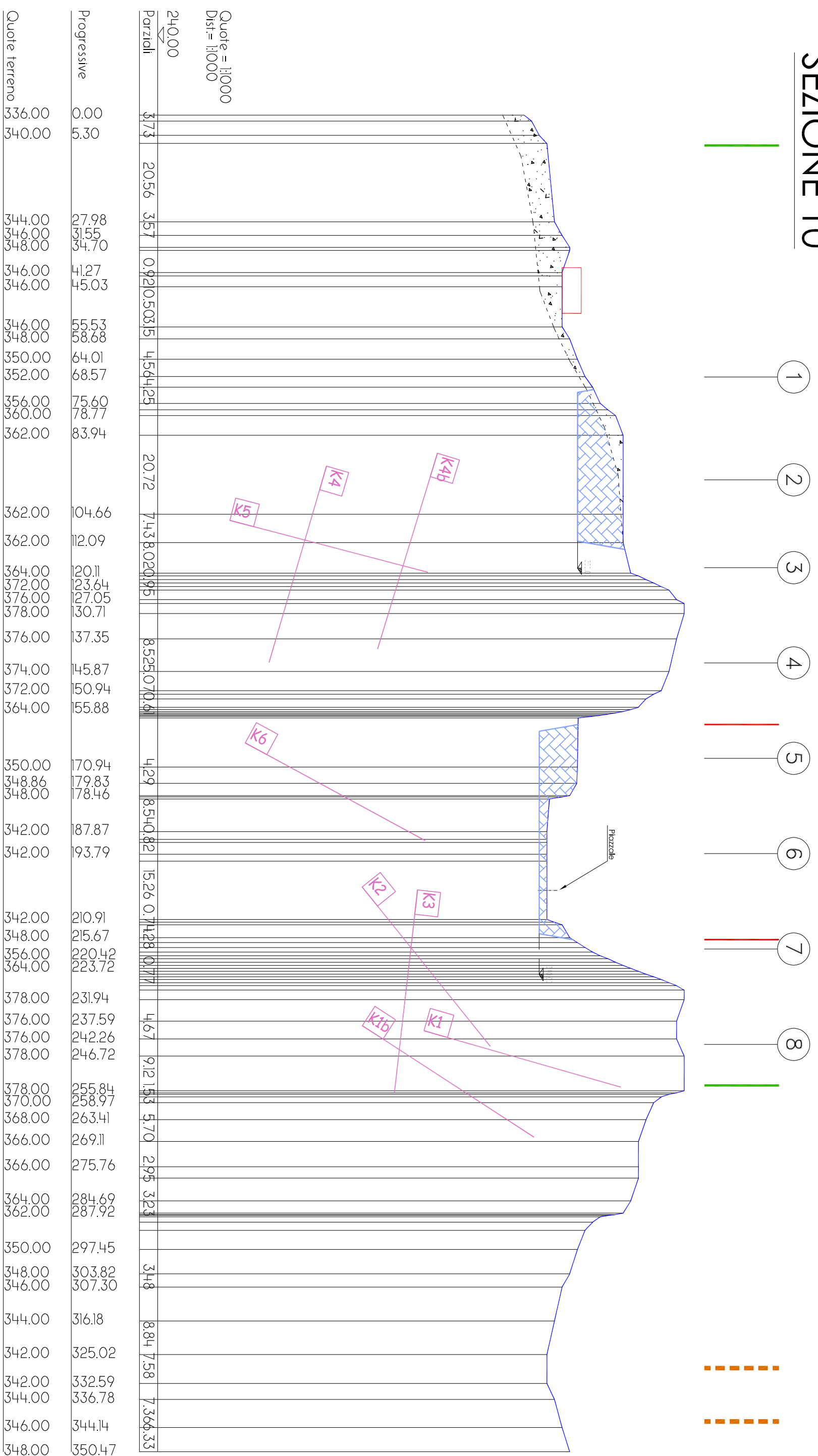
Il materiale eluvio colluviale, presente allo stato attuale, non è stato rappresentato in quanto lo stesso vanta una potenza litorale (da 10 al 80 cm ca.) interessando una minima parte dell'area attraversata dai profili topografici utilizzati per la previsione prosecuzione della coltivazione

Principali set di discontinuità rilevate

## SEZIONE 9




## SEZIONE 10



REGIONE PIEMONTE

PROVINCIA DI VERBANIA



COMUNE DI VOGOGNA

PROGETTO DI RINNOVO CON VARIANTE  
DELLA CAVA DI BEOLA E QUARZITE  
DENOMINATA "I PIOD"

ADEMPIMENTI:

**Legge regionale 19 luglio 2023, n. 13**

incorre appalti/azioni in materia di valutazione ambientale strategica, valutazione di impatto ambientale e autorizzazione ambientale integrata. Abrogazione della legge regionale 14 dicembre 1998, n. 40 (Disposizioni concernenti la compatibilità ambientale e le procedure di valutazione)».

Tav.8 Int. - SEZIONI DI PROGETTO (da n.5 a n.8) -

00

### I Tecnici



### Il Commitment

Soc. La Beola snc  
di Guglielmi Giovanni e C.  
Via Maribroda, Drosio, 434

**Vogel's LA'BEOLA S.r.l.**  
28805/VOGOGNA (VB)  
tel. 0321/861111

Maggio 2025

## SEZIONE 11

